

LES RESULTATS DE L'ETUDE - PHASE 1 à 6

Les usages de l'eau identifiés sur les bassins versants sont **l'agriculture (50%), la distribution publique d'eau potable (44%), l'industrie (5%) et les usages domestiques (prélèvements privés) (1%).**

Usages	Ressources Internes au Bassin Versant	
	RIVIERES (excepté Seille)	NAPPES
	107 Mm ³	?
	Consommation	
Agriculture	4,3 Mm ³ (3,7 Mm ³)	+ 7,5 Mm ³ (- 3,7 Mm ³)
AEP	3,8 Mm ³	- 0,4 Mm ³
Industrie	0,1 Mm ³	- 0,1 Mm ³
Usages domestiques Non déclarés	0,4 Mm ³	- 0,4 Mm ³
TOTAL	8,6 Mm ³ (8 Mm ³)	+ 6,7 Mm ³ (- 4,5 Mm ³)

En rouge : valeurs hors Canal de Carpentras

Ressources Externes au Bassin Versant

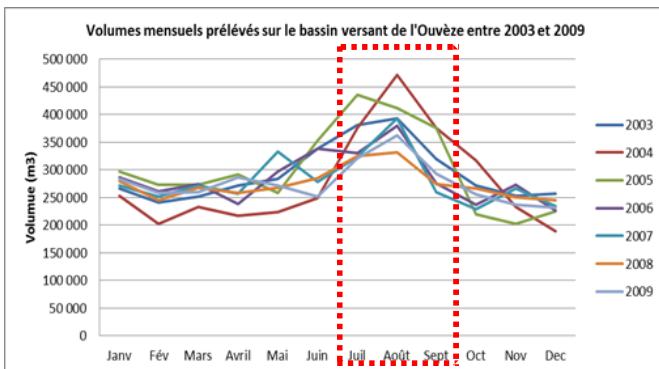
Canal de Carpentras: 11,8 Mm³

Autres (Rhône-Aygues): 2,5 Mm³

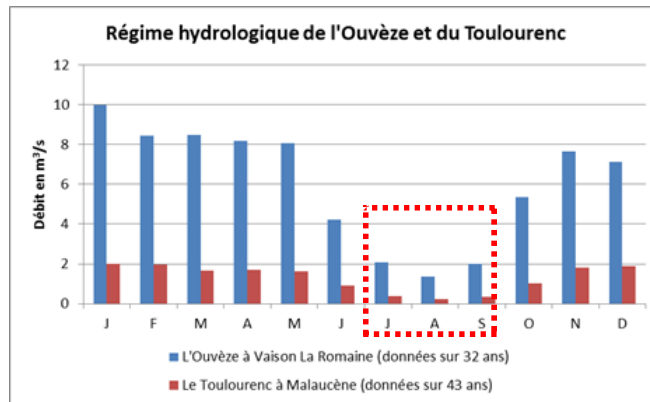
(Valeurs hors canal de Carpentras)

Sans les transferts du Canal de Carpentras de 11.8 Mm3, la ressource en eau du bassin présenterait un bilan annuel négatif de **4.5 Mm3**.

Des prélèvements plus importants en période estivale : tourisme, période d'irrigation (cf. l'exemple de l'AEP).



Des ressources limitées en été (régime pluvial)

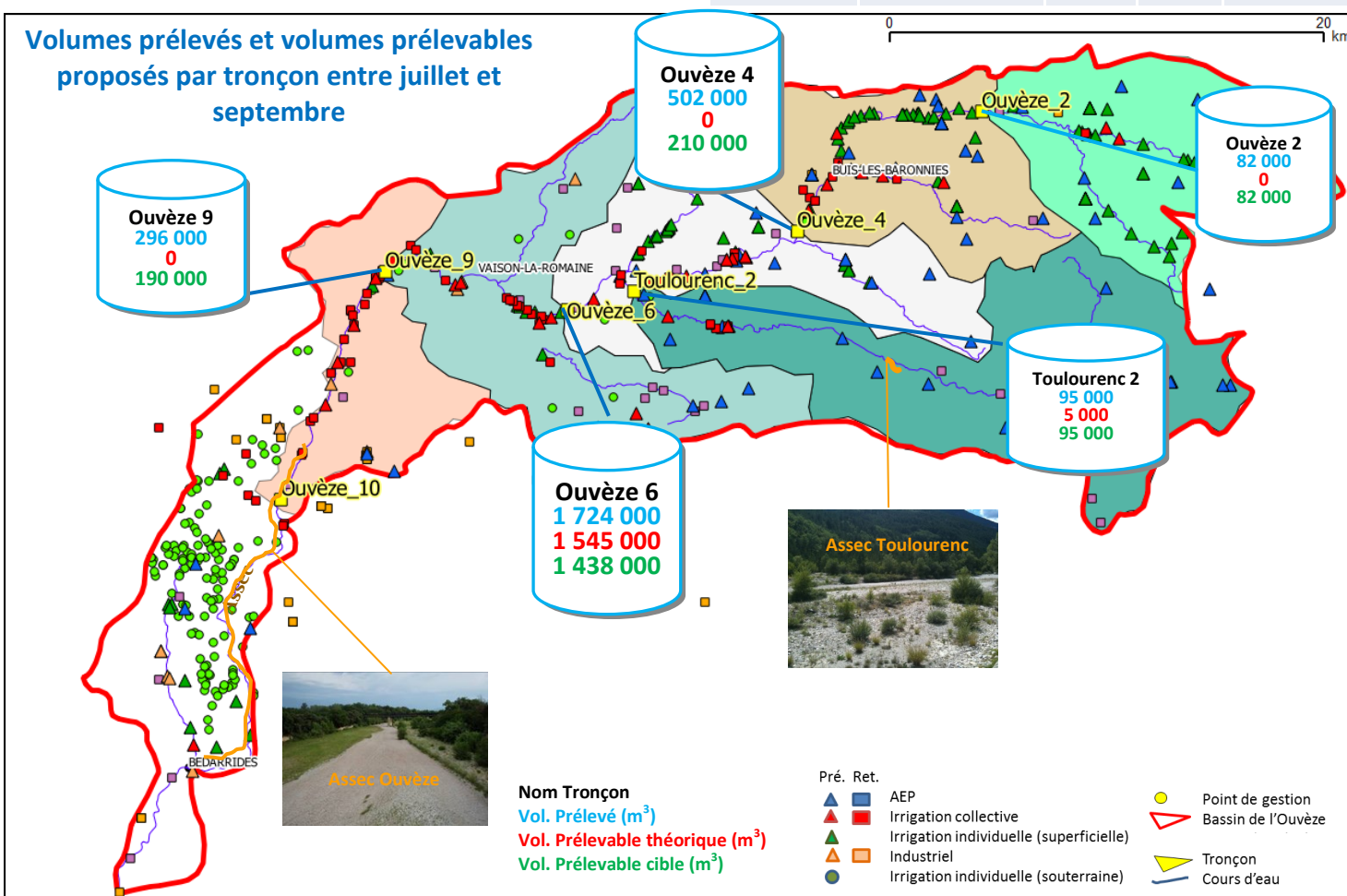


Des **assecs naturels** en aval de l'Ouveze et en amont du Toulourenc ont aussi été relevés.

Les débits d'objectif d'étiage proposé au niveau de 6 points de gestion

DOE (l/s)	Localisation	Juillet	Aout	Septembre
Ouveze 2	Vercoiran	117	82	91
Ouveze 4	Buis-les-Baronnies	204	203	150
Toulourenc 2	Mollans / Ouveze	169	122	97
Ouveze 6	Entrechaux	270	200	234
Ouveze 9	Roaix	270	134	142
Ouveze 10	Violès	0	0	0

Volumes prélevés et volumes prélevables proposés par tronçon entre juillet et septembre



- Pré. Ret.
- ▲ AEP
- Irrigation collective
- ▲ Irrigation individuelle (superficielle)
- ▲ Industriel
- Irrigation individuelle (souterraine)
- Point de gestion
- △ Bassin de l'Ouveze
- Tronçon
- Cours d'eau